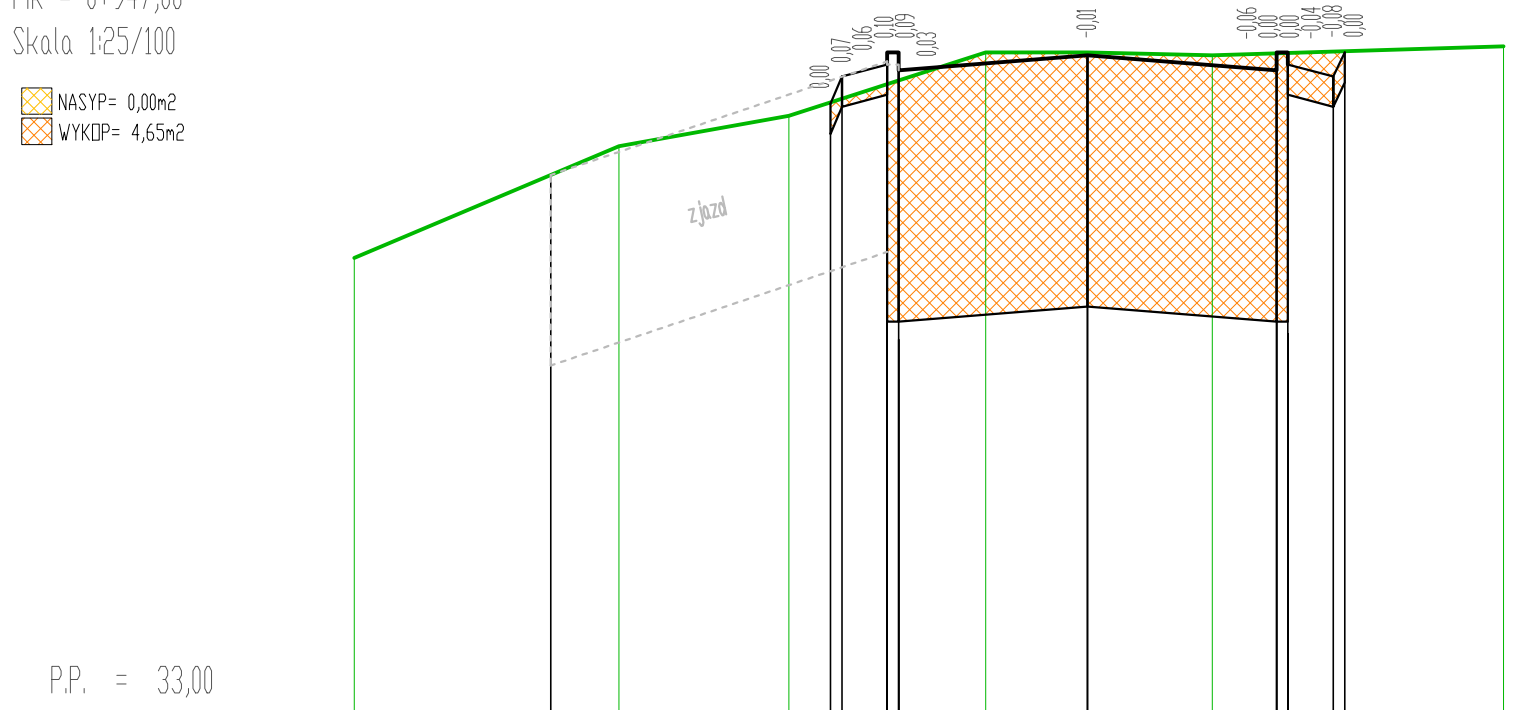


Pik = 0+947,00
Skala 1:25/100

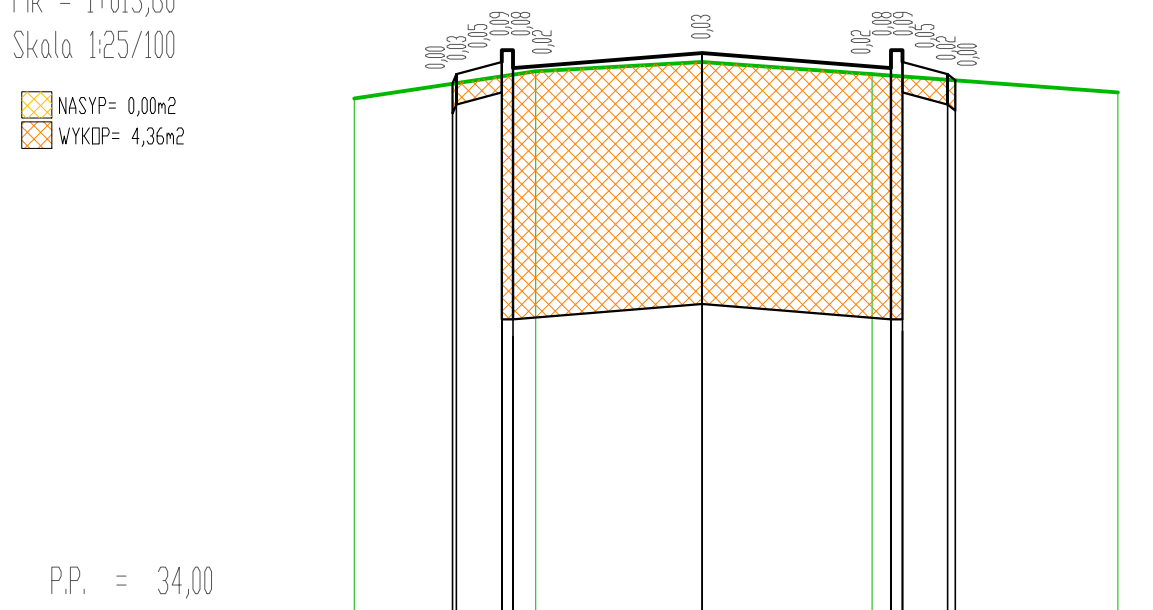
NASYP= 0,00m2
WYKOP= 4,65m2



RZĘDNE PROJ.													
RZĘDNE TEREN	34.50		34.67		34.97		35.18		35.17		35.12		35.20
ODLEGŁOŚCI	-9.70		-6.20		-3.95		-3.40		-2.65		-2.50		-1.35

Pik = 1+013,60
Skala 1:25/100

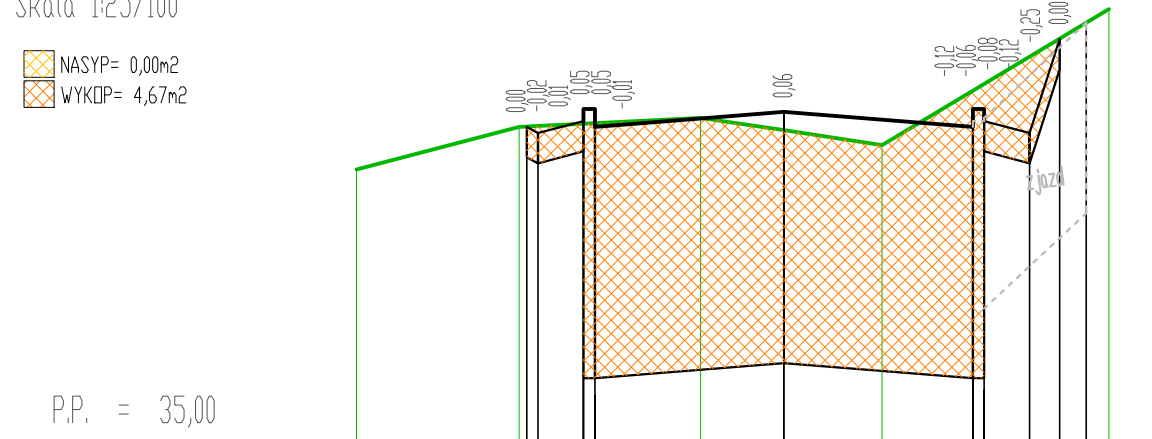
NASYP= 0,00m2
WYKOP= 4,36m2



RZĘDNE PROJ.													
RZĘDNE TEREN	35.70		35.79		35.82		35.78		35.72		35.72		35.72
ODLEGŁOŚCI	-4.60		-3.90		-3.25		-2.65		-2.50		-2.20		-1.35

Pik = 1+035,80
Skala 1:25/100

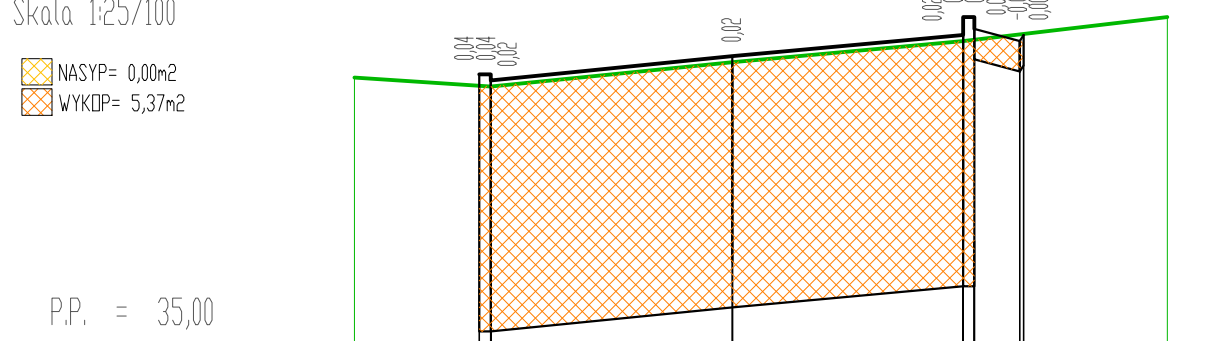
NASYP= 0,00m2
WYKOP= 4,67m2



RZĘDNE PROJ.													
RZĘDNE TEREN	35.90		36.04		36.07		36.03		35.98		36.43		36.43
ODLEGŁOŚCI	-5.65		-3.90		-3.25		-2.65		-2.50		-1.10		-0.00

Pik = 1+077,50
Skala 1:25/100

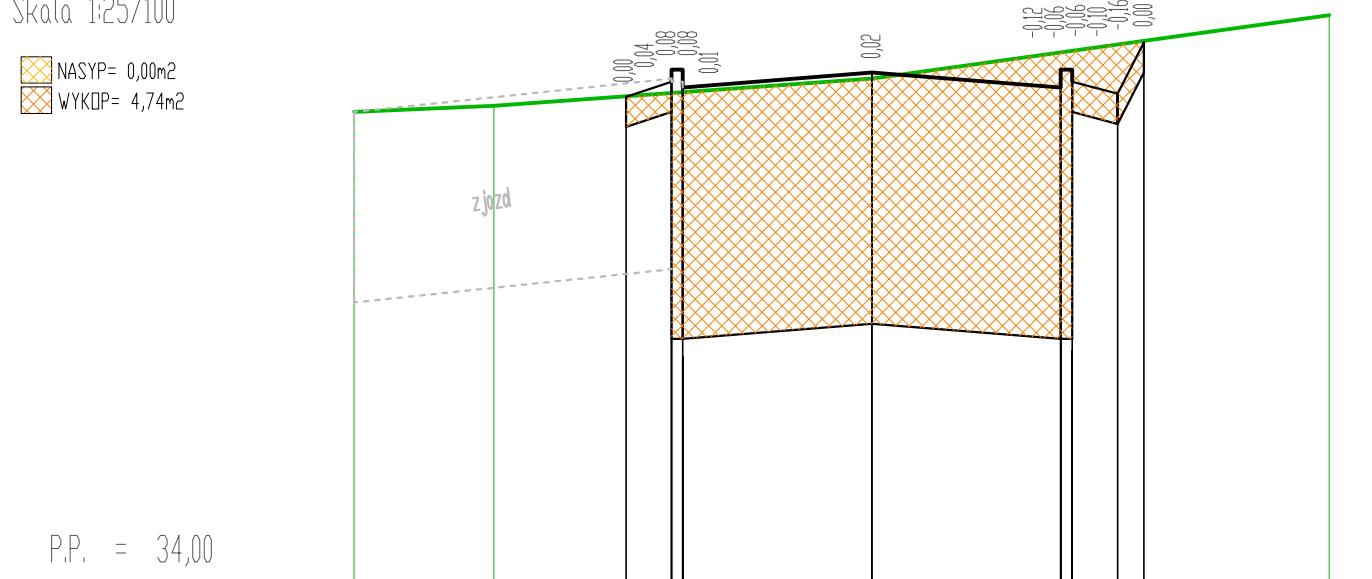
NASYP= 0,00m2
WYKOP= 5,37m2



RZĘDNE PROJ.													
RZĘDNE TEREN	35.88		35.85		35.93		35.95		36.02		36.02		36.08
ODLEGŁOŚCI	-5.00		-3.45		-3.20		0.00		3.05		3.20		3.65

Pik = 0+996,90
Skala 1:25/100

NASYP= 0,00m2
WYKOP= 4,74m2




RZĘDNE PROJ.													
RZĘDNE TEREN	35.55		35.57		35.66		35.68		35.63		35.78		35.87
ODLEGŁOŚCI	-6.65		-5.00		-3.25		-2.65		-2.50		0.00		6.05

PRZEKROJE POPRZECZNE odc. D - J SKALA 1:25/100

Uwaga!
Wykopy zjazdów
uwzględniono
w zestawieniu zjazdów.

LEGENDA:

- PROJEKTOWANA NAWIERZCHNIA
- PROJEKTOWANY TEREN
- ISTNIEJĄCY TEREN
- 0,17 RÓŻNICA PROJEKT - TEREN [m]
- NASYP= 0,91m2 POWIERZCHNIA NASYPU
- WYKOP= 1,43m2 POWIERZCHNIA WYKOPU

Usługi Projektowe Tomasz Oferzyński				
ul. Mieszka I-go 5A, 75-124 Koszalin, tel.: (094) 341-14-24, NIP 669-216-58-83 e-mail: drogi@sykoma.com.pl				
Inwestor	Gmina Świeszyno, 76-024 Świeszyno 71			SKALA
Obiekt	Przebudowa pasa drogowego dróg gminnych w m. Konikowo, gm. Świeszyno			1:25:100
Nazwa rys.	PRZEKROJE POPRZECZNE odc. D - J			RYSUNEK NR
Projektował	tech. Aleksander Oferzyński	Upr. GT-V-63/15/76		14
Opracował	inż. Tomasz Oferzyński			
Sprawdził	inż. Jerzy Bakalarski	Upr. GT-V-63/14/76		
				DATA
				sierpień 2017